

Il tuo itinerario: 64100 Teramo — 38032 Canazei

[Tornare all'itinerario] _____

Sintesi

Itinerario: Consigliato da Michelin

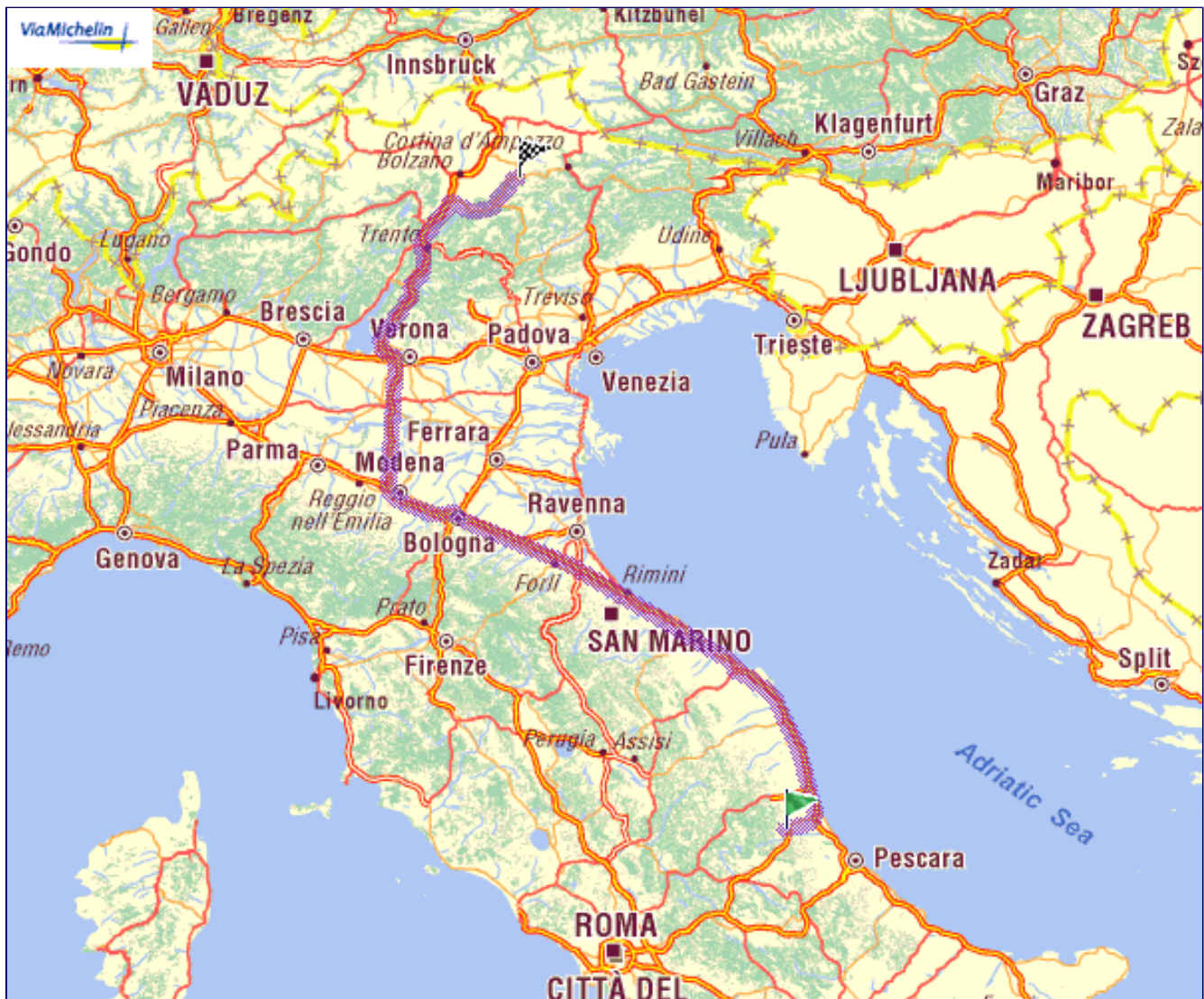
Partenza:  **64100 Teramo**

Arrivo:  **38032 Canazei**










Data: **11/10/2005**

Tempo: **06h31** 04h55 su strade a scorrimento veloce

Distanza: **668 km** 581 km su strade a scorrimento veloce



 **Il tuo foglio di viaggio**

00h00	0 m	 Teramo, centro partire da Teramo (350 m) Prendere: SPEXSS80 per 0.6 km
00h01	1 km	A Teramo continuare su: SPEXSS80 per 1.7 km
		Seguire: Ancona, BARI, Avezzano, L'Aquila, Roma continuare per 350 m continuare su: SS8ORACC per 90 m
		Seguire: Ancona, BARI, Giulianova per: SS8ORACC continuare su: SS8ORACC per 5 km  girare a sinistra in: SPEXSS80 per 300 m
00h09	8.5 km	A San Nicolò a Tordinò continuare su: Via Cristoforo Colombo/SPEXSS80 per 0.7 km  girare a destra in: Via Dante Alighieri per 300 m continuare su: Contrada Castellalto per 450 m  girare a sinistra in: SP25A per 7 km  girare a sinistra in: SP553 per 1.5 km
00h21	19 km	A Notaresco Stazione continuare su: SP553 per 90 m  girare a destra in: SPEXSS80 per 3 km  girare a sinistra in: SP262DIR per 200 m
		Seguire: Ancona, Pescara per: A14  continuare su: A14 per 150 m
		 Seguire: Ancona per: A14 continuare su: A14 per 207 km

02h10	229 km	Vicino: Rimini continuare su: A14 per 46 km
-------	--------	--

02h33	275 km	Vicino: Forlì continuare su: A14 per 59 km
-------	--------	---

03h03	335 km	Vicino: Bologna continuare su: A14 per 17 km  R01 RAMO VERDE TANG. DI BOLOGNA, vicino SVINCOLO S.GIOVANNI IN PERSICETO, svincolo in uscita chiuso fino al 31/12/2005. continuare su: A14 per 5 km prendere: A1/E35/E45 per 34 km
-------	--------	---



		 Seguire: Verona, Brennero, Campogalliano
--	--	---

		 Seguire: Brennero, Verona, MILANO, Venezia
--	--	---

03h32	391 km	Vicino: Modena prendere: A22/E45 per 84 km
-------	--------	---

04h14	475 km	Vicino: Verona continuare su: A22/E45 per 92 km
-------	--------	--

05h00	567 km	Vicino: Trento continuare su: A22/E45 per 36 km
-------	--------	--

		 Uscita verso: Uscita Egna Ora, Uscita Neumarkt Auer, Egna, Neumarkt, Ora, Auer
05h18	602 km	 Egna/Ora Pedaggio: 36.8 EUR

05h19	602 km	Vicino: Egna Alla rotonda prendi la 2 a uscita SP16
-------	--------	--

		 continuare su: SP16 per 0.6 km  girare a destra in: SS12 per 1 km
05h20	604 km	A Ora continuare su: Nationalstrasse/Via Nazionale/SS12 per 1.2 km  girare a destra in: SS48 per 20 km
05h43	625 km	Vicino: Castello Molina di Fiemme continuare su: SP232 per 15 km
05h56	640 km	Vicino: Ziano di Fiemme  girare a sinistra in: SS48 per 27 km arrivare a Canazei (1.4 km)
06h31	668 km	 Canazei, centro

Le direzioni menzionate devono essere considerate unicamente come indicazioni.

Questo itinerario tiene conto dei principali lavori in corso o interruzioni stradali previste per la data specificata sulle principali reti viarie in Italia, Francia e Germania. I tempi di percorrenza indicati non tengono conto di pause, fermate o rallentamenti dovuti ad agenti esterni (traffico, meteo,...). L'indicazione della posizione dei radar fissi (disponibile in Francia) è stata realizzata in collaborazione con la Sécurité Routière. Per la vostra sicurezza, rispettate i limiti di velocità e ricordate di fare una sosta ogni due ore.